


Legende

Einleitestellen

 Einleitestelle Versickerung


Kläranlage


 Kläranlage vorhanden - Ausbau

Bauwerke


 Regenrückhaltebecken geplant

Abwasserleitungen


 Schmutzwasser, geplant


 Mischwasser, geplant

angestrebte Abwasserentsorgung

 Flächen die bereits angeschlossen sind

 Flächen mit geplanten Anschluss bis 2030

 <200 Einwohner, dauerhaft dezentral, nicht Stand der Technik

 Gärten, Kleingartenanlagen, Campingplätze u. ä.

Gewässer

 Fließgewässer

 Grenze Verband

 Gemeindegrenze

 Ortsteilgrenze

Zweckverband Wasserversorgung und
Abwasserbeseitigung für Städte und Gemeinden des
Landkreises Saalfeld-Rudolstadt

Remschützer Straße 50
07318 Saalfeld



Abwasserbeseitigungskonzept

geodätisches Datum:
ETRS 89

Maßstab:
1:5.000

Übersichtsplan

Bl.Nr.
1

Aufgestellt:
April 2021

Ort:
Cordobang